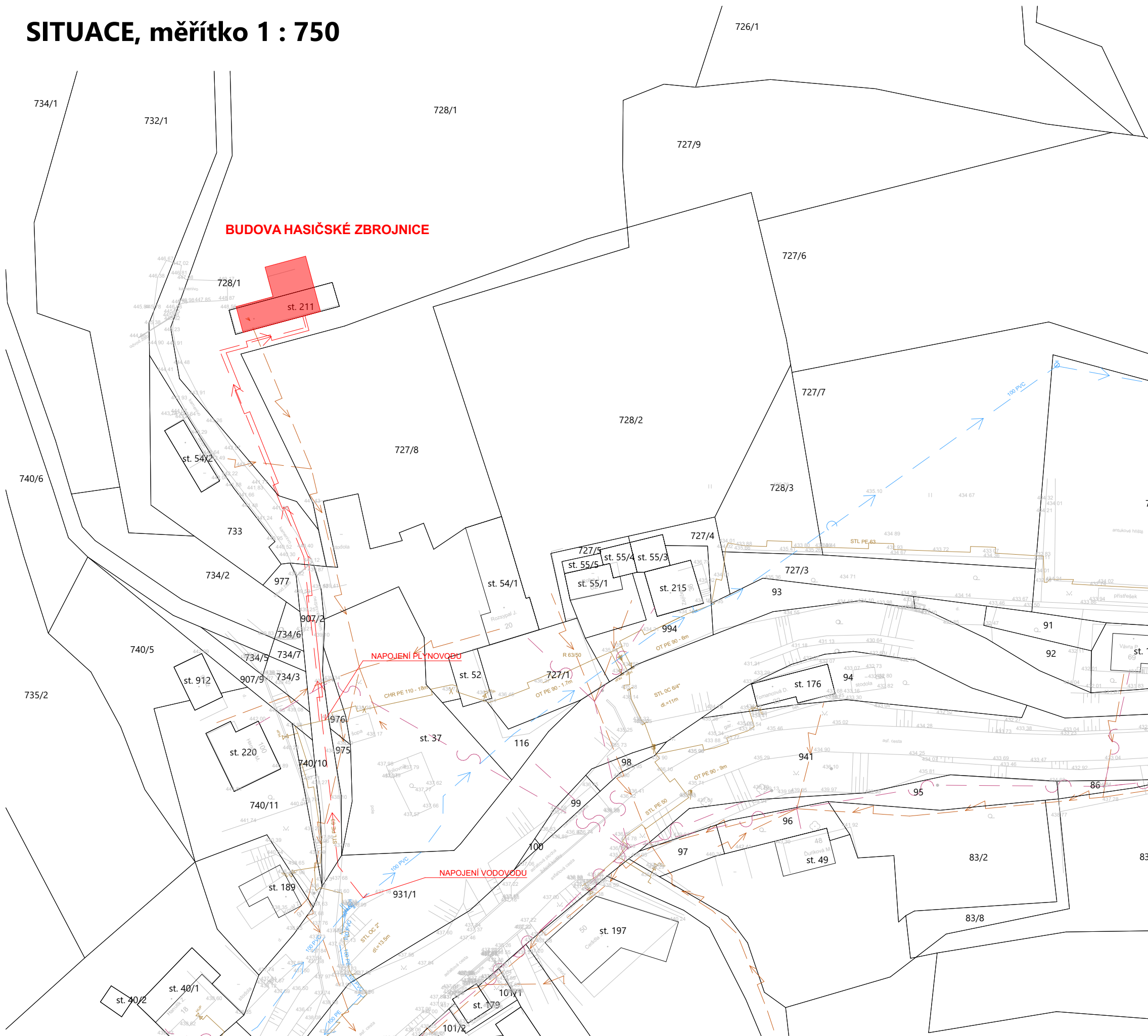





# SITUACE, měřítko 1 : 750

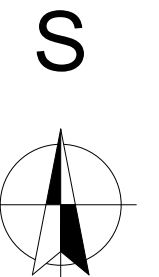


## LEGENDA STÁVAJÍCÍCH SÍTÍ

- |   |                                 |
|---|---------------------------------|
|  | <b>VODOVOD</b>                  |
|  | <b>PLYNOVOD</b>                 |
|  | <b>ROZVODNY NN A VN</b>         |
|  | <b>SDĚLOVACÍ VEDENÍ</b>         |
|  | <b>KATASTRÁLNÍ MAPA</b>         |
|  | <b>SKUTEČNÉ ZAMĚŘENÍ TERÉNU</b> |

## LEGENDA NOVÝCH SÍTÍ

- ← — **PŘÍPOJKA VODOVOD - DÉLKA cca135 m**
- — — **PŘÍPOJKA PLYNOVOD - DÉLKA cca 100 m**
- — [ — **DEŠŤOVÁ KANALIZACE**
- — — ( — **SPLAŠKOVÁ KANALIZACE**

**variante A**

15.02.2019

## ARCHITEKTONICKÁ A DISPOZIČNÍ STUDIE

**HASIČSKÁ ZBROJNICE V OBCI SENINKA**

Investor:



Obec  
Seninka

**Zpracovatel:**

